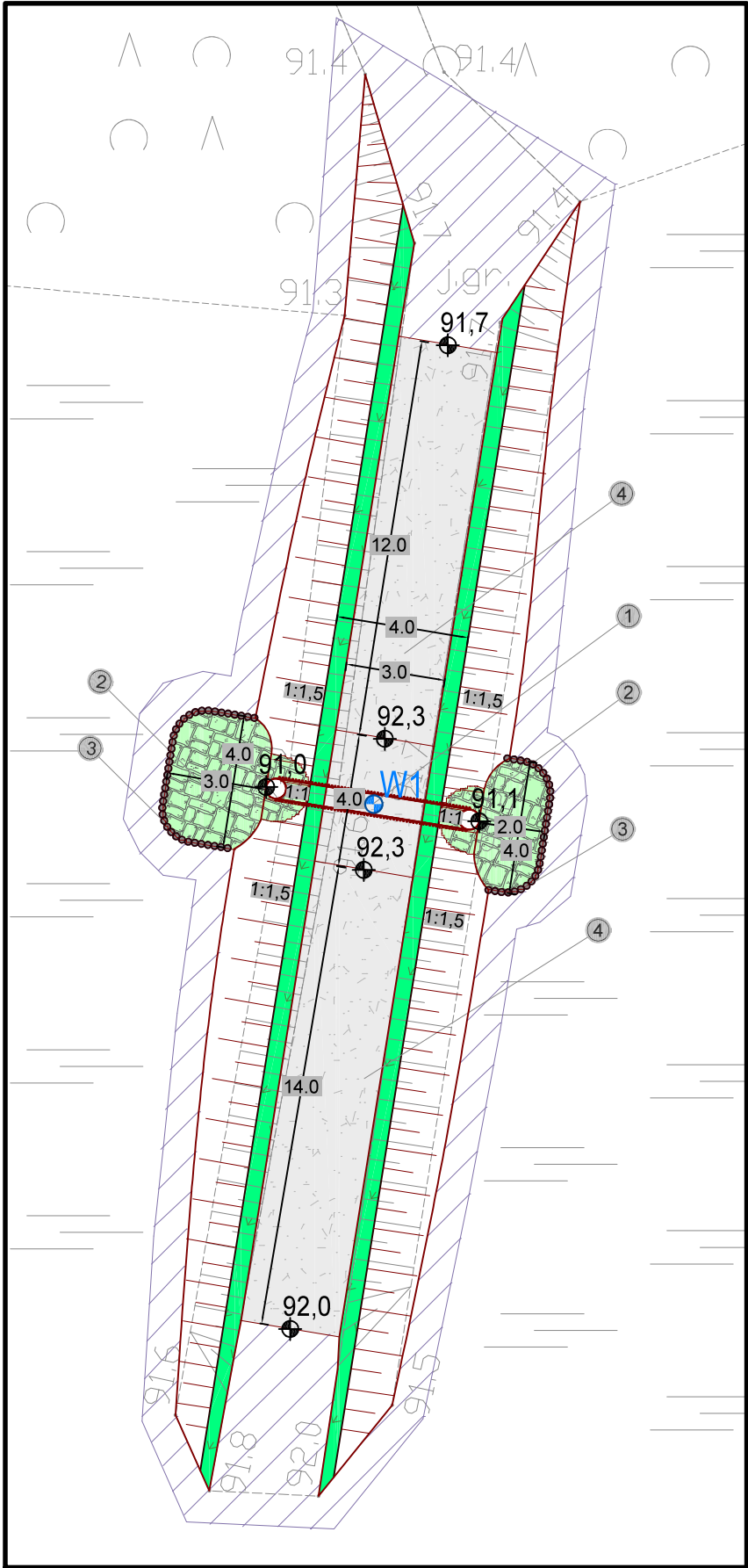


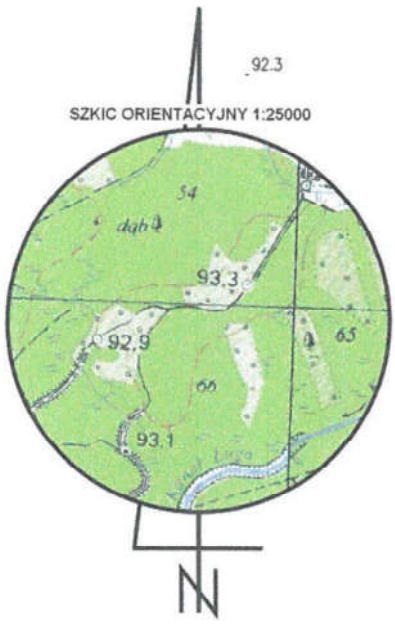
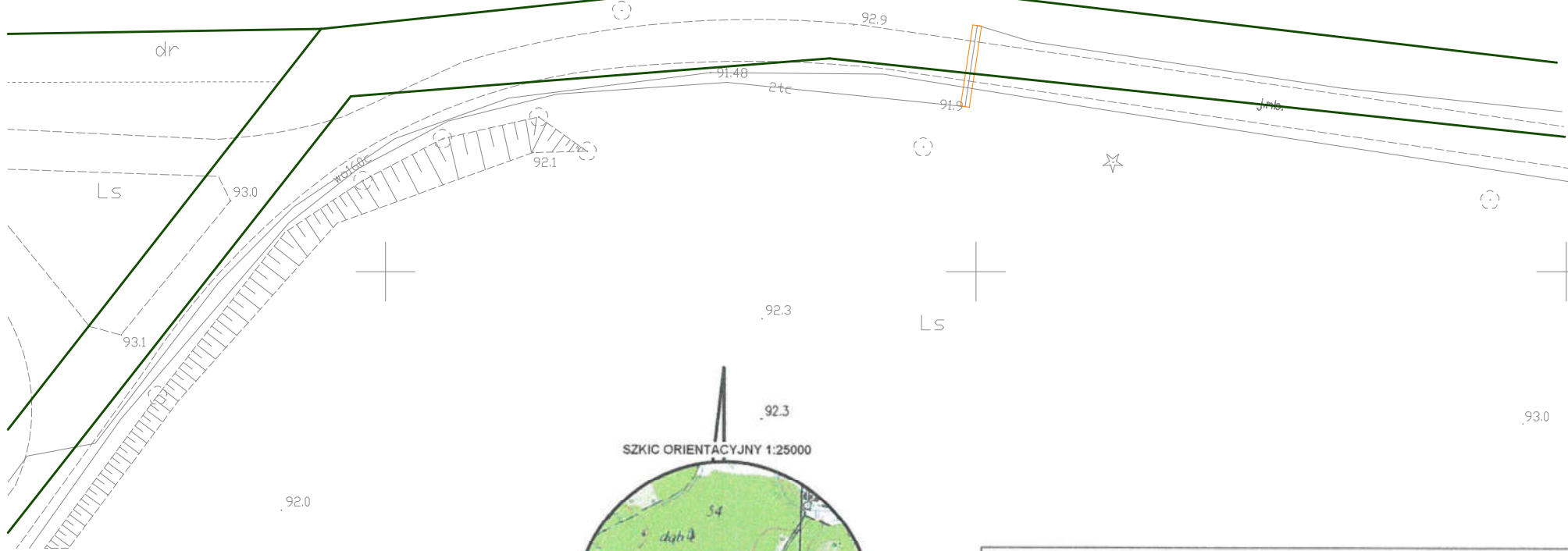
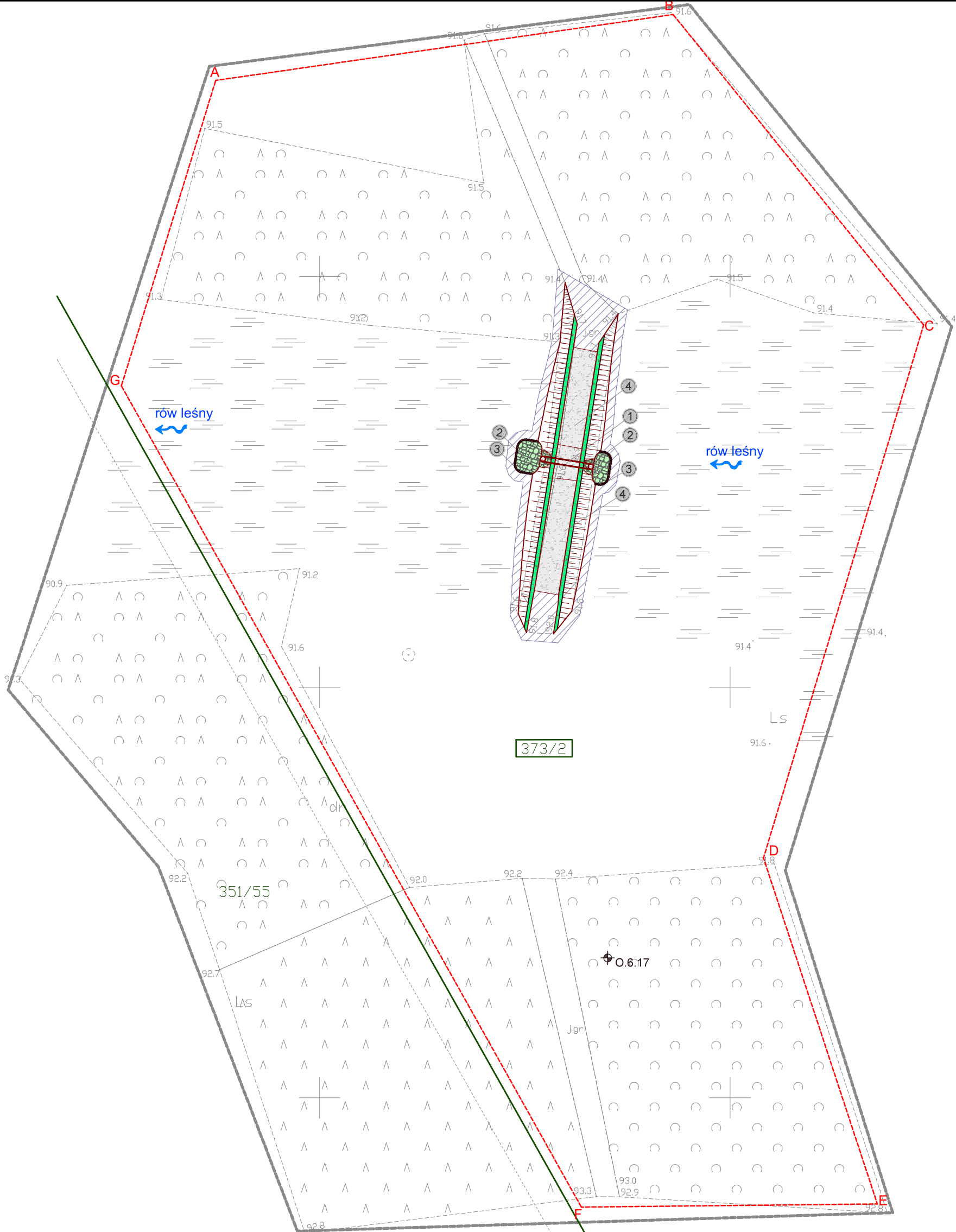
Zastrzega się wszelkie prawa wynikające z ustawy o prawie autorskim. Niniejszy rysunek nie może być przerysowywany, uzupełniany lub odstąpiony komukolwiek bez pisemnej zgody posiadacza praw autorskich: Instytut OZE Sp. z o.o.

Nie należy odmierzać wymiarów z rysunku, ani używać go jako szablonu. Przed przystąpieniem do prac budowlanych wszystkie wymiary należy sprawdzić w naturze. W przypadku stwierdzenia niezgodności należy zwrócić się do projektanta.

Szczegół rozwiązania projektowego  
Skala 1:200



Za zgodność z oryginałem mapy do celów projektowych w zakresie symboli, znaków, treści oraz skali.



Powiadza się, że niniejszy dokument został opracowany w wyniku prac geodezyjnych i kartograficznych, których rezultaty zawiera operat techniczny wpisany do ewidencji materiałów państwowego zasobu geodezyjnego i kartograficznego.










Organ prowadzący państwowy zasób geodezyjny i kartograficzny: STAROSTA TRZEBNICKI

Identyfikator ewidencyjny materiału zasobu: 0.0220.2019.1528

Data wpisania operatu technicznego do ewidencji: 19/06/2019

Imię, nazwisko i podpis osoby reprezentującej organ: [Podpis]

MAPA DO CELÓW PROJEKTOWYCH		Arkusz 42(45)
Oznaczenie kancelaryjne zgłoszenia pracy geodezyjnej		GKK.6640.2740.2018
Miejscowość		Niezgoda Nr 732.6.17
Jednostka ewidencyjna	identyfikator	022006_5
	nazwa	Żmigród
Obszar ewidencyjny	identyfikator	0032
	nazwa	Niezgoda
Skala mapy		1:500
Nazwa układu	prostokątnych płaskich	PL2000/6
współrzędnych	wysokości	PL-KR08-NH
Oznaczenie granic obszaru aktualizacji		
Mapa została wykonana bez ustalania gruntów obciążonych służebnościami gruntowymi		
Oznaczenie i symbol konturu użytku gruntowego, który nie jest upewniony w bazie danych ewidencji gruntów i budynków		brak
Mapa w posie oznaczonym linią przerywaną aktualna na dzień		27.02.2019r.
<div>ATWA-GEO GEODEZJA Artur Nowak Ligota 74 b, 55-100 Trzebnica tel. 607 464 885 NIP 8991305809, REGON 022482430</div> <div>GEODETA UPRAWNIONY inż. Artur Nowak Nr zaświadczenia 19464 Ligota 74 b, 55-100 Trzebnica Kont. 607 464 885 e-mail: art-n@o2.pl</div>		
<small>Nazwa i numer zgłoszenia oraz data podpisu osoby uprawnionej do wykonania</small>		
<small>Inne nazwy i numery w uprawnień oraz data podpisu geodety uprawniającego do wykonywania mapy</small>		

<b>Legenda:</b>			
	numer ewidencyjny działki inwestycyjnej		
	granice działek ewidencyjnych		
	zakres MDPC		
	obrukowanie kamieniem łupanym		
	palisada drewniana		
	odwiert geologiczny		
	kierunek spływu wód powierzchniowych		
<b>A,B,...D</b>	linia rozgraniczająca teren inwestycji		
Zasięg oddziaływania inwestycji zgodny z załącznikiem graficznym do decyzji o ustaleniu lokalizacji celu publicznego znak: AGN.6733.7.2019 z dnia 16.10.2019 r.			
Oznaczenie punktu		Współrzędne	
		X	Y
		5708727.3369	6432330.1571
0	11-2020	Wydanie pierwotne rysunku.	
Nr rew.	Data	Opis zmian	
Inwestor: Państwowe Gospodarstwo Leśne Lasy Państwowe Nadleśnictwo Żmigród ul. Parkowa 4a 55-140 Żmigród			
Biuro projektowe:		 <b>Instytut</b> OZE	
ul. Skrajna 41A, 25-650 Kielce			
Inwestycja (Projekt nr SW732): Rozbórka 15 przepustów, budowa 2 brodów, 12 brodów z progiem, 2 progów, 3 przepustów, 12 przepustów z piętrzeniem, 7 zastawek oraz odbudowa 1 rowu melioracyjnego w ramach inwestycji pn. "Zwiększenie wykorzystania zasobów wodnych poprzez adaptację istniejących systemów melioracyjnych do pełnienia funkcji retencyjnych oraz niwelowanie ich negatywnego oddziaływania na ekosystemy leśne na terenie Leśnego Kompleksu Promocyjnego Lasy Doliny Baryczy"			
Adres inwestycji: dz. ewidencyjna nr 373/2 obręb 0032 Niezgoda gm. Żmigród, powiat trzebnicki, woj. dolnośląskie			
Imię i nazwisko		Branża, nr upr.	Podpis
Projektant:			
mgr inż. Anita Banaś		hydrotechniczna SWK/0079/PBH/19	
mgr inż. Tomasz Kowalski		drogowa SWK/0129/P00D/10	
Sprawdzający:			
mgr inż. Mateusz Trela		hydrotechniczna SWK/0209/PBH/19 konstr.-bud. SWK/0062/PBKb/19	
mgr inż. Łukasz Kwaśniak		drogowa SWK/0147/P00D/12	
Asystent Projektanta:			
mgr inż. Wiktor Krajczar		hydrotechniczna -	
mgr inż. Barbara Jakubczyk		hydrotechniczna -	
Nazwa rysunku: Projekt Zagospodarowania Terenu: obiekt 732.6.17 - przepust			
Stadium: Projekt budowlany	Branża: hydrotechniczna	Nr rysunku: PB-H-1.11	
Skala: 1:500	Data: 11-2020	Format: A2	Str:

- Obiekt nr 732.6.17  
Projektowany przepust na rowie leśnym  
- rz. wlotu: 91,10 m n.p.m.  
- rz. wylotu: 91,00 m n.p.m.  
- średnica: 0,60 m  
- długość: 6,5 m
  - Zabezpieczenie wlotu i wylotu, dna powyżej i poniżej przepustu poprzez obrukowanie kamieniem na zaprawie cementowej  
- frakcja: 15-30 cm
  - Stabilizacja umocnień kamiennych palisadą drewnianą  
- średnica pali: 12-14 cm  
- długość pali: 1,5 m
  - Wykonanie najazdów nad przepust na istniejącej leśnej drodze gruntowej
- [Symbol] Zakres ewentualnego wyrównania terenu do istniejących rzędnych